LAGOS DE TORCA

ACTUACIÓN ESTRATÉGICA

CIUDAD LAGOS DE TORCA

JULIO - 2023

BOGOTÁ EL MEJOR HOGAR

ALCALDÍA MAYOR DE BOGOTÁ D.C.

SECRETARÍA DEL HÁBITAT

BOGOTÁ



LAGOS DE TORCA

BOGOTÁ EL MEJOR HOGAR

Vista aérea de Lagos de Torca de Norte a sur

ALCALDÍA MAYOR DE BOGOTÁ D.C.

SECRETARÍA DEL HÁBITAT

BOGOTÁ



Vista aérea de Lagos de Torca de Oriente a occidente

CONTENIDOS

1. ¿Qué es Lagos de Torca?
2. ¿Cuáles son los pilares en el que se enmarca Lagos de Torca?

CIUDAD QUE PROMUEVE LA PROTECCIÓN Y CONEXIÓN ECOLÓGICA DE ÁREAS AMBIENTALMENTE ESTRATÉGICAS PARA LA CIUDAD-REGIÓN

CIUDAD CON MOVILIDAD MULTIMODAL, INCLUYENTE Y SOSTENIBLE

1 ¿QUÉ ES CIUDAD LAGOS DE TORCA?

LO QUÉ SERÁ

Es una nueva centralidad urbana y regional que busca consolidar una ciudad sostenible, diversa, cuidadora y armónica con su entorno natural.

1. Soluciona la pérdida de hábitats y la **fragmentación de ecosistemas**, con diferentes tipos de conectividad entre los Cerros Orientales, la RTVH y el Río Bogotá
2. Conforma el **Parque Estructurante Guaymaral** como parte de la protección ambiental y conectividad ecosistémica.
3. Consolida una **centralidad regional** con oferta de servicios, comercio e industrias limpias que generan empleos y reactivación económica
4. Ofrece **equipamientos para el cuidado** de la población y en función de una "nueva ciudad sostenible"
5. Garantiza la **oferta de un hábitat** digno a todos sus habitantes
6. Se conecta de forma accesible para brindar una **movilidad sostenible**, multimodal y disminuir los tiempos de desplazamiento

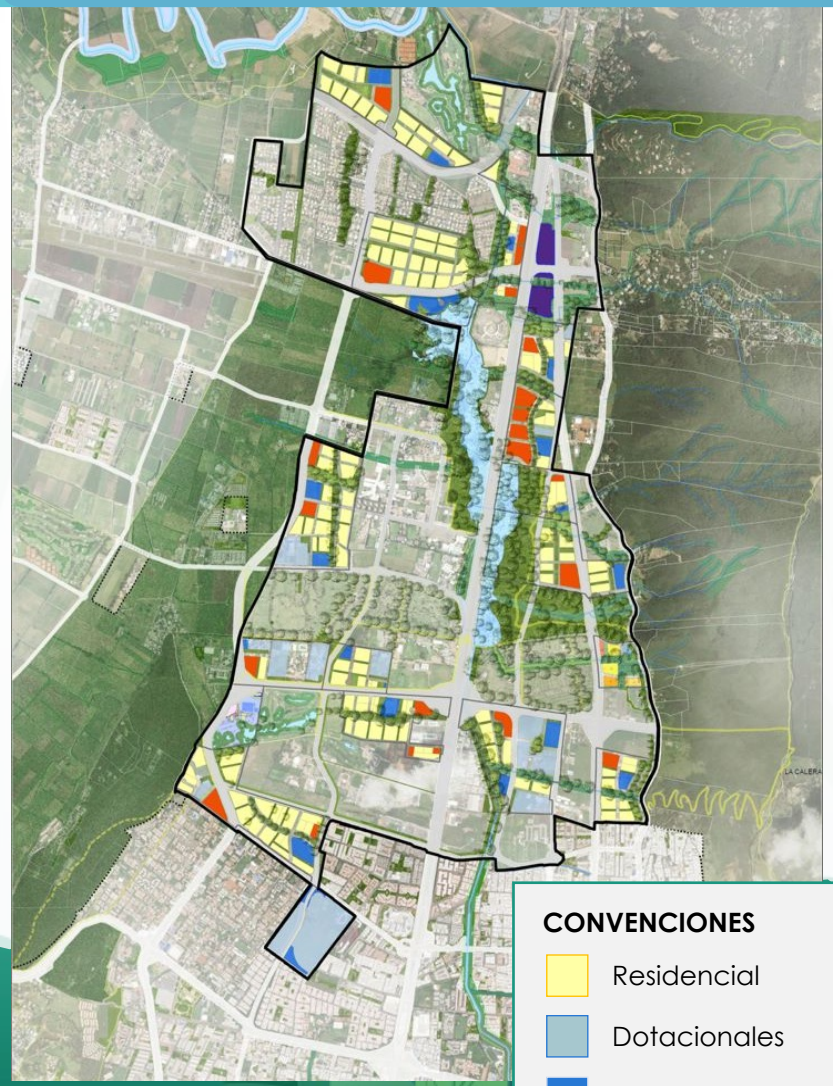

CONVENCIONES

- Residencial
- Dotacionales
- Cesiones de Equipamientos
- Actividades comerciales
- CIM del Norte

LAGOS DE TORCA

BOGOTÁ EL MEJOR HOGAR

ALCALDÍA MAYOR DE BOGOTÁ D.C.

1 ¿QUÉ ES CIUDAD LAGOS DE TORCA? DATOS BÁSICOS

Tiene un área de **1.803 hectáreas**: el **5%** del área urbana de Bogotá y albergará **389.402 nuevos habitantes**, una ciudad como **New Orleans**.

ES UN TERRITORIO CON OPORTUNIDADES … Y DESAFÍOS

3 Elementos ambientales centrales que deben conectarse:

Río Bogotá ↔ Reserva Thomas Van Der Hammen ↔ Cerros Orientales

- **Conservar, restaurar y conectar ecosistemas** ambientales estratégicos para la ciudad y la región

Cuenta con accesos viales muy importantes para la ciudad y la región:

Autonorte y 7ma Regional

Av. Guaymaral Local

- Concretar un **modelo de movilidad multimodal**: Extensión de la Av. Boyacá, Access Norte, CIM Norte, Regiotram norte y línea 5 de Metro.

Alta concentración de equipamientos educativos de alta calidad:

31 Colegios **6 Universidades**

- Consolidar un **hub de conocimiento**: investigación e innovación.

Cuenta con **151** empresas enmarcadas en la Estrategia de Especialización inteligente - CCB:*

46 **Ciudad Región Sostenible** 34 **Servicios Empresariales**

43 **Biopolo** 28 **Región Creativa**

- Incentivar y consolidar una **centralidad económica de alta jerarquía** y servicios especializados.

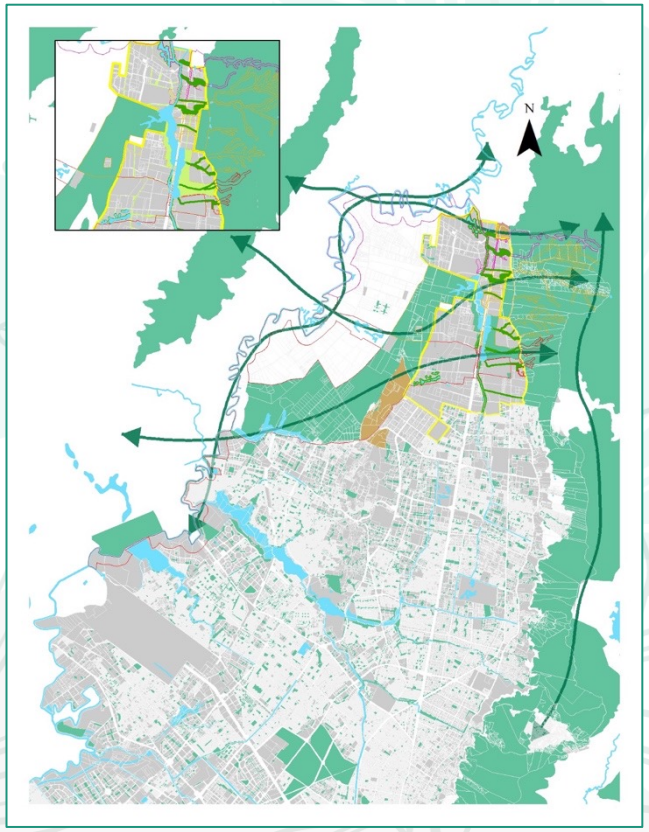

*Información resultante del estudio de ProBogotá Región (2021)

LAGOS DE TORCA

ALCALDÍA MAYOR DE BOGOTÁ D.C. SECRETARÍA DEL HÁBITAT BOGOTÁ

2 PILARES

5 PILARES

1. Ciudad que promueve la **protección y conexión ecológica** de áreas ambientalmente estratégicas para la **ciudad-región**
2. Ciudad con **movilidad** multimodal, incluyente y sostenible
3. Ciudad **incluyente**, diversa, **cuidadora** y segura
4. Ciudad que genera **empleo** y condiciones para promover la **reactivación económica**
5. Ciudad con **diseño urbano** con condiciones de **proximidad y movilidad**.

+ 2 COMPONENTES TRANSVERSALES

6. Estrategia de participación y comunicación
7. Gestión administrativa y financiera

2a CIUDAD QUE PROMUEVE LA PROTECCIÓN Y CONEXIÓN ECOLÓGICA DE ÁREAS AMBIENTALMENTE ESTRATÉGICAS PARA LA CIUDAD-REGIÓN

Conectividad Hídrica



Propuesta de pasos de fauna

Quebrada Aguas Calientes





Quebrada Cañiza



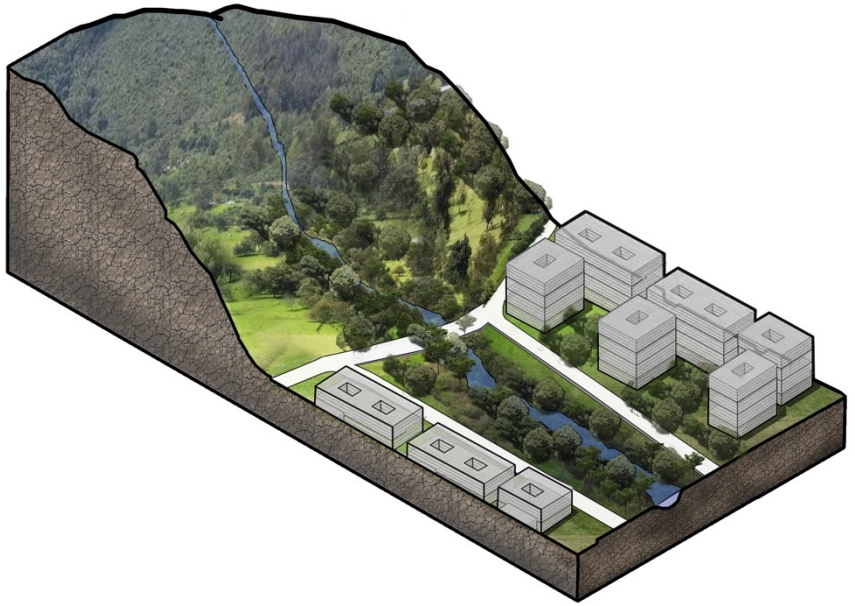

Quebrada Novita



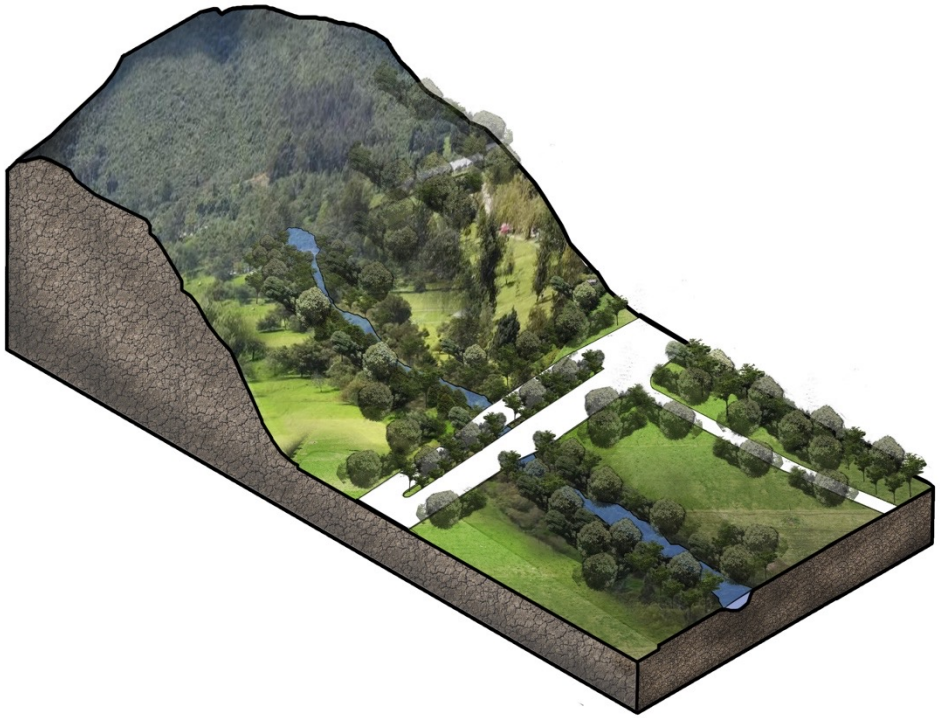

Quebrada Patiño



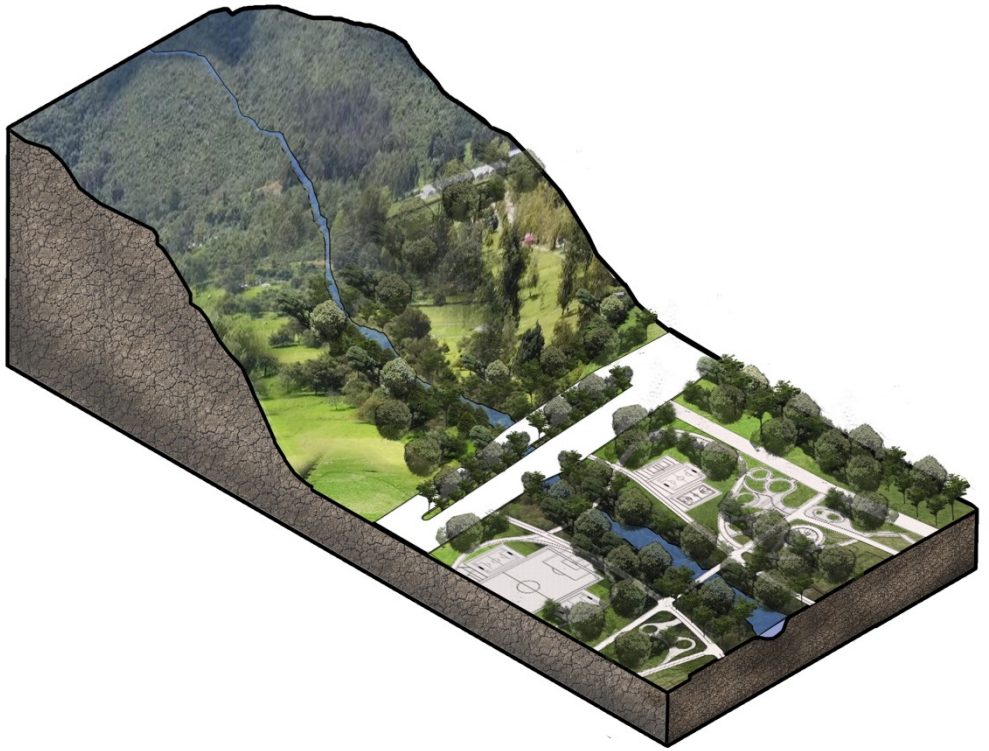

Quebrada San Juan



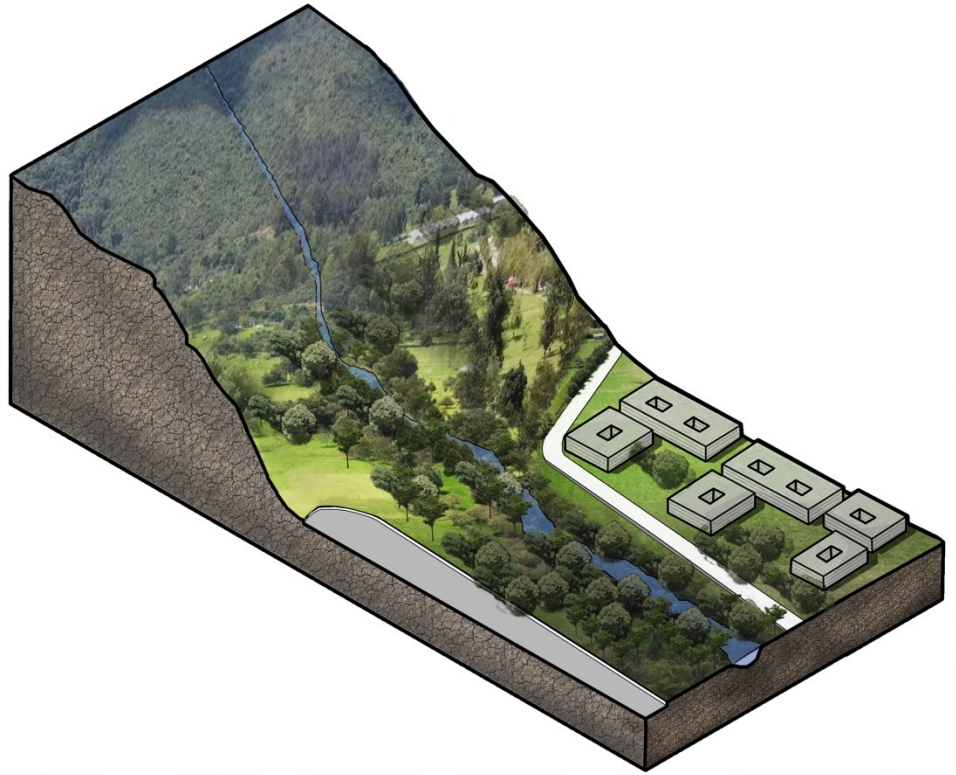

Pasos de Fauna



2b CIUDAD CON MOVILIDAD MULTIMODAL, INCLUYENTE Y SOSTENIBLE

Accesos Norte – Humedal Torca Guaymaral



PROYECCIÓN DE LA AVENIDA EL POLO (Parte Central)



LAGOS DE TORCA

BOGOTÁ EL MEJOR HOGAR

ALCALDÍA MAYOR DE BOGOTÁ D.C.

SECRETARÍA DEL HÁBITAT

BOGOTÁ

Modelación de la Avenida Boyacá



LAGOS DE TORCA

BOGOTÁ EL MEJOR HOGAR

ALCALDÍA MAYOR DE BOGOTÁ D.C.

SECRETARÍA DEL HÁBITAT

BOGOTÁ

Video Ciudad Lagos de Torca - CLDT



LAGOS DE TORCA

BOGOTÁ EL MEJOR HOGAR

ALCALDÍA MAYOR DE BOGOTÁ D.C.

SECRETARÍA DEL HÁBITAT

BOGOTÁ

LAGOS DE
TORCA

¡Gracias!

BOGOTÁ EL MEJOR HOGAR

ALCALDÍA MAYOR DE BOGOTÁ D.C.

SECRETARÍA DEL HÁBITAT

BOGOTÁ